



Nr. 10596/24.11.2021
Exemplar 1

Către: INSTITUȚIA PREFECTULUI - JUDEȚUL DÂMBOVIȚA

În atenția Domnului Prefect dr. Ing. Aurelian POPA

Referitor la : Informare colegiul prefectural

Stimate domnule Prefect,

Prin prezenta alăturat vă înaintăm documentația privind „Stadiul procesului de înregistrare sistematică a imobilelor în cadastru și carte funciară” în conformitate cu prevederile Ordinului Prefectului nr. 1/29.01.2021

Cu deosebită considerație,

Ing. Ion NISTOR
DIRECTOR





STADIUL PROCESULUI DE ÎNREGISTRARE SISTEMATICĂ A IMOBILELOR ÎN CADASTRU ȘI CARTE FUNCİARĂ

1. INTRODUCERE

VIZIUNE/MISIUNE/MANDAT

Viziunea Agenției Naționale de Cadastru și Publicitate Imobiliară este de a sprijini și contribui la îndeplinirea obiectivului constituțional de asigurare a dreptului de proprietate publică și privată asupra imobilelor și la dezvoltarea economică și socială a României prin gestionarea optimă a sistemului unitar integrat de cadastru și carte funciară și accelerarea înscrierii proprietății.

Misiunea ANCPI este de a realiza cadastrarea tuturor proprietăților din România la cererea cetățenilor și prin Programul național de cadastru și carte funciară (PNCCF), fără costuri pentru cetățeni, prin înregistrarea acestora în registrul unic la nivel național și totodată de a răspunde nevoilor concrete de dezvoltare economică, urbanistică și socială a României, întrucât o proprietate fără cadastru nu poate fi valorificată, sistemul de evidență a proprietății fiind un motor al economiei, în a cărei absență nu este posibilă dezvoltarea proiectelor urbanistice, înregistrarea proprietății contribuind totodată la creșterea gradului de absorbție a fondurilor europene în agricultură și la reducerea termenelor de implementare a proiectelor de infrastructură strategică națională.

Mandatul ANCPI, ca unică autoritate în domeniul cadastrului, geodeziei, cartografiei și publicității imobiliare este de a asigura înscrierea imobilelor în registrul unic la nivel național denumit sistemul integrat de cadastru și carte funciară, de a asigura servicii performante în activitatea specifică, prin coordonarea și controlul executării lucrărilor de cadastru, geodezie, cartografie, fotogrametrie și teledetecție, de a asigura tehnici, procedee și metodologii de specialitate compatibile cu cele ale Uniunii Europene, și de a realiza și de a întreține geoportalul INIS al României și compatibilitatea cu geoportalul INSPIRE al Uniunii Europene.



2. REALIZĂRI PÂNĂ ÎN PREZENT

Principalul obiectiv al OCPI Dâmbovița îl constituie înregistrarea tuturor imobilelor din județ în sistemul integrat de cadastru și carte funciară.

Ca urmare a implementării a numeroase măsuri financiare, operaționale și legislative în ultimii ani s-a realizat o creștere semnificativă a proprietăților înscrise, o contribuție semnificativă fiind adusă de implementarea Programului național de cadastru și carte funciară (PNCCF), prin înregistrarea gratuit pentru cetățeni a proprietății imobiliare și sprijinirea administratorilor domeniului public al statului în realizarea lucrărilor de cadastru, aprobat prin Hotărârea Guvernului nr. 294/29.04.2015, care cuprinde activitățile programului și bugetul estimat. Finanțarea cheltuielilor privind realizarea PNCCF se asigură din veniturile proprii ale ANCP, din fonduri externe nerambursabile, precum și din alte surse financiare alocate din bugetul unităților administrativ-teritoriale.

Măsurile strategice luate pentru finalizarea înregistrării tuturor imobilelor din România în registrul unic la nivel național prin cadastru general s-au concretizat în următoarele :

1. Realizarea lucrărilor de înregistrare sistematică la nivelul întregului UAT, respectiv contractarea lucrărilor pentru toate imobilele din unitatea administrativ teritorială.
2. Realizarea lucrărilor de înregistrare sistematică contractate de primărie cu oficiul de cadastru pe sectoare cadastrale, măsură ce contribuie la creșterea acoperirii geografice a zonelor cadastrale, prin accelerarea înregistrării sistematice a imobilelor din mediul rural, preponderent agricole și cu proiecte de infrastructură în derulare.
3. Realizarea lucrărilor de înregistrare sistematică din fonduri externe nerambursabile prin proiectul major „ Creșterea gradului de acoperire și incluziune a sistemului de înregistrare a proprietăților în zonele rurale din România” ce face obiectul Axei prioritare 11 - „ Extinderea geografică a sistemului de înregistrare a proprietății în cadastru și carte funciară” finanțat prin Programul Operațional Regional 2014 – 2020 (POR) în parteneriat cu oficiile de cadastru și publicitate imobiliară implicate.
4. Cofinanțarea de către ANCP din veniturile proprii a lucrărilor de înregistrare sistematică derulate de UAT la nivel de sector cadastral sau la nivel de UAT.



5. Cofinanțarea lucrărilor de întocmire a planurilor parcelare în vederea emiterii titlurilor de proprietate persoanelor îndreptățite conform legilor fondului funciar și respectiv înscrierea imobilelor cuprinse în cărțile funciare.

Stadiul Programului Național de Cadastru și Carte Funciară la data de 15.11.2021 în județul Dâmbovița se prezintă după cum urmează :

1. Lucrări realizate pe o suprafață de 73096.5 ha cu o valoare contractată de 6.198.195 lei din care :

1.1 Lucrări de înregistrare sistematică realizate pe întreg teritoriul unității administrativ teritoriale :

Nr. crt.	UAT	Valoare contract/lei	Suprafață -ha-	Cărți funciare deschise
1	Bilciurești	139106	3322	5795
2	Corbii Mari	257853	10652	14846
3	Dobra	241004	4784,7	8182
4	Vulcana Băi	156858	2815	8901
5	Șotânga	705243	3491	8251
	TOTAL	1.500.064	25064,7	45975

1.2 Lucrări de înregistrare sistematică realizate pe sectoare cadastrale

Nr. UAT	Valoare contract -lei-	Suprafață -ha-	Cărți funciare deschise
50	4.698.131	43.031,8	91.987

2. Lucrări în derulare pe o suprafață de 76565 ha cu o valoare contractată de 13.657.452 lei din care : (anexa nr. 2)

2.1 Lucrări de înregistrare sistematică realizate pe întreg teritoriul finanțate de ANCPI:

UAT	Valoare contract -lei-	Suprafață -ha-	Cărți funciare estimate
Băleni	1.091.166	6154	12.120

2.2 Lucrări de înregistrare sistematică pe întreg teritoriul UAT cofinanțate de ANCPI



UAT	Valoare contract -lei-	Suprafață -ha-	Cărți funciare estimate
Comișani	1.372.047	3500	8250

2.3 Lucrări de înregistrare sistematică pe întreg teritoriul UAT finanțate prin Programul Operațional Regional 2014-2020 , proiect a se derula în perioada 2018-2023

Nr. crt.	UAT	Valoare contract/lei	Suprafață -ha-	Cărți funciare estimate
1	Dragodana	901.257	5883,45	12.472
2	I.L.Caragiale	949.576	6192,00	4.900
3	Vlădeni	442.668	2698,41	4.471
4	Moroeni	4.373.551	28939,00	13.800
5	Gura Ocniței	965.080	4456,00	7.100
6	Lucieni	634.398	3818,00	6.300
7	Petrești	975.810	4881,00	10,200
8	Răzvad	1.123.029	4033,00	9.700
9	Mătășaru	828.870	5011,00	6.100
	TOTAL	11.194.239	65,912	75.043

2.4 Lucrări de înregistrare sistematică la nivel de sector cofinanțate de ANCP

Nr. crt.	UAT	Valoare contract/lei	Suprafață -ha-	Cărți funciare estimate
1	Mănești	255.180	470	2.320
2	Ludești	62.475	87	350
3	Gura Șuții	89.250	278	500
4	Pietroșița	120.000	102	480
	TOTAL	526.905	937	3.650



3. LUCRĂRI DE ÎNREGISTRARE SISTEMATICĂ LA NIVEL DE SECTOR CADASTRAL FINALIZATE ÎN ANUL 2021 (Anexa nr. 3)

Număr UAT	Valoare contract -lei-	Suprafață -ha-	Cărți funciare estimate
39	1.288.135	12.557	19.831

4. CONTRACTAREA LUCRĂRILOR DE ÎNREGISTRARE SISTEMATICĂ PE SECTOARE CADASTRALE

OCPI Dâmbovița, în cadrul programului de finanțări multianuale, în data de 15.07.2021 a deschis finanțarea nr. 7 pentru perioada 2021-2023 sursă prin care au fost încheiate contracte cu 60 de UAT-uri solicitante în sumă de 8.184.200 lei cu termen final 15.11.2021, din care 40 de UAT-uri au încheiat contracte de prestări servicii, valoarea totală fiind de 5.941.000 lei aferentă suprafeței de 14.014 ha.

Situația contractelor se găsește în anexa nr. 4 atașată.

Finanțarea multianuală a lucrărilor de înregistrare sistematică contractată de UAT-uri are drept scop stimularea economiei rurale, de a facilita dezvoltarea infrastructurii, sporirea accesului comunităților rurale la fondurile UE, combaterea sărăciei, încurajarea dezvoltării durabile, protejării mediului și utilizării eficiente a resurselor.

5. SERVICII DIGITALE

Având în vedere rapiditatea cu care se dezvoltă piața I.T. și de comunicații în plan mondial dar și național, cât și facilitățile pe care le oferă în dezvoltarea activității specifice, ANCPPI a dezvoltat o aplicație pentru gestionarea proprietăților imobiliare din România, care asigură standardizat date la nivel național privind terenurile și construcțiile asigurând o bază de date accesibilă on-line.

Accesul on-line pe bază de semnătură electronică introdus în acest an a creat posibilitatea obținerii informațiilor necesare din registrele de cadastru și publicitate imobiliară tuturor partenerilor ANCPPI ceea ce a dus la debirocratizarea activității dar și la degrevarea personalului și implicit la scăderea fenomenului de corupție.

Înseamnă că toți partenerii noștri (cetățeni, persoane fizice sau juridice autorizate, notari publici, executori judecătorești, avocați, instituțiile publice de la nivel central sau de la nivel local) pot lucra cu noi ONLINE direct de la sediul lor, în același timp peste



50% din angajați pot lucra în tele-muncă având acces la lista lucrărilor spre soluționare.

Realizări ? Simplu : fără deplasări, fără poluare, oricând, cu transabilitate, semnătură electronică, fără ghișeu, fără interacțiuni fizice.

În luna noiembrie ANCPPI a fost în topul transformării digitale deținând primele două locuri din topul serviciilor oferite conform raportului publicat de Autoritatea pentru Digitalizarea României.

Astfel putem enumera următoarele servicii electronice pe care le asigurăm :

- extras de carte funciară pentru autentificare
- extras de carte funciară pentru informare
- plan de încadrare în zonă pe ortofotoplan
- copii de pe hărți și planuri
- copii documente din arhivă
- recepție documentație tehnică/cadastrală
- întocmire carte funciară

6. PRIORITĂȚILE PE TERMEN MEDIU ȘI LUNG

Preocuparea permanentă a OCPI Dâmbovița este :

- îmbunătățirea serviciilor furnizate unei game largi de utilizatori, respectiv a produselor în domeniul cadastrului, publicității imobiliare, geodeziei, topografiei ;
- asigurarea derulării în condiții optime a Programului Național de Cadastru și Carte funciară 2015-2023 ;
- îmbunătățirea calității serviciilor publice și a colaborării cu principalii parteneri ;
- facilitarea accesului la informații despre proprietăți ;
- reducerea costurilor de înregistrare ;
- simplificarea procedurilor de recepție cadastrală și înscrierea în cartea funciară ;
- informatizarea completă a sistemului de cadastru și carte funciară.

7. CONCLUZII

În județul Dâmbovița stadiul procesului de înregistrare sistematică a imobilelor în cadastru și carte funciară cu finanțare de la buget și din fonduri externe nerambursabile la data de 15.XI.2021 este următoarea :



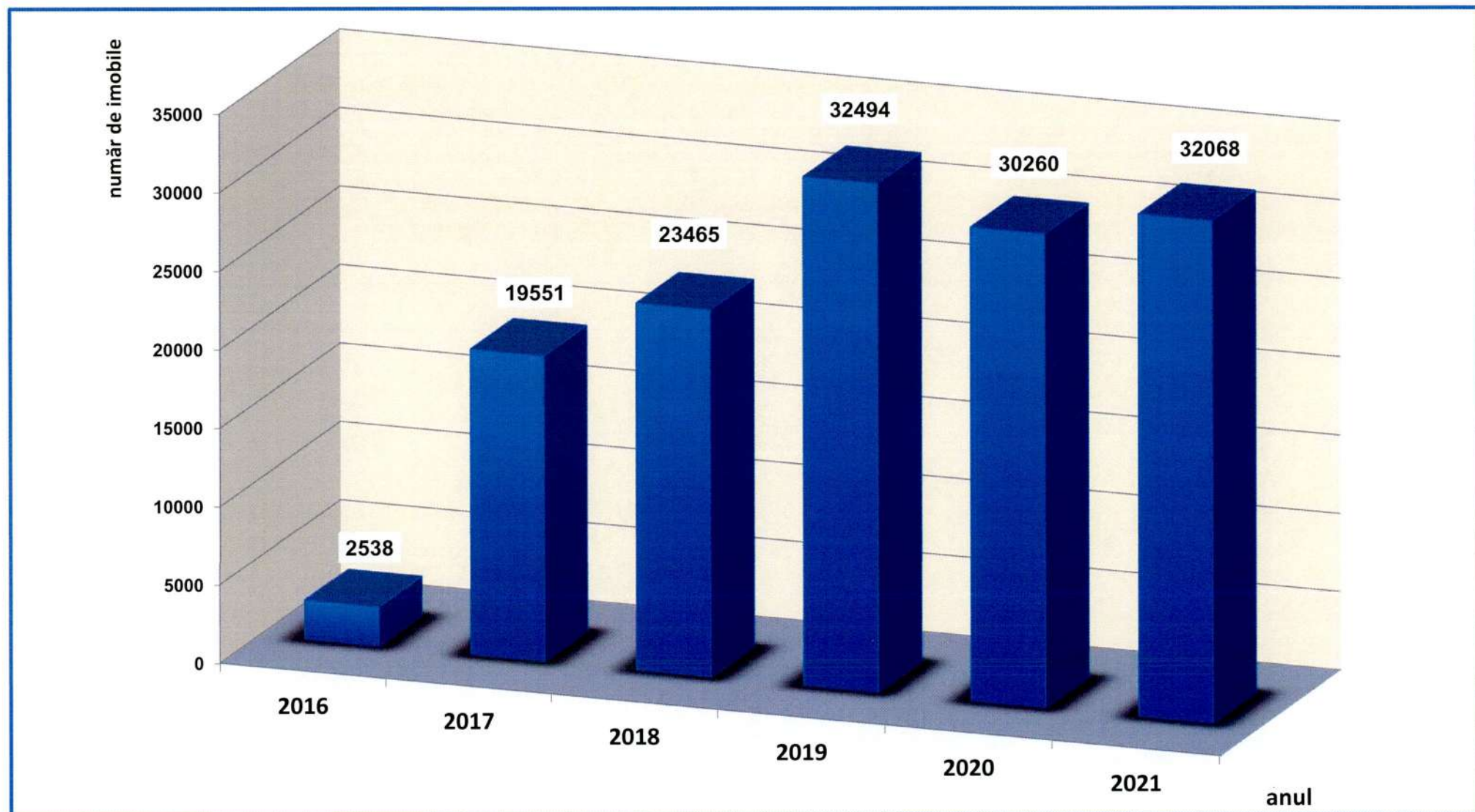
Lucrări	Valoare contract -lei-	Suprafață -ha-	% din suprafața județului
Finalizate	6.198.195	73.096.5	18,07
În derulare	17.911.117	90.516.0	22,38
TOTAL	24.109.312	163.612.5	40,45

La această suprafață se mai adaugă o suprafață de 119.000 ha cadastrată sporadic finanțată de proprietari, suprafață ce urmează a fi integrată în înregistrarea sistematică pe măsură ce se finalizează UAT-urile.



Director,
Ing. Ion NISTOR

JUDETUL DAMBOVITA - EVOLUȚIA LUCRĂRILOR DE CADASTRU SISTEMATIC 2016 - 2021



**UAT-uri în care s-a executat
cadastru sistematic**

UAT	Valoare_Contracte (lei)	Suprafata imobile receptionata (ha)
BARBULETU	10333,20	79,4143
OUG35_4 (2018)	10333,20	79,4143
BEZDEAD	19680,91	81,9255
OUG35_4 (2018)	19680,91	81,9255
BILCIURESTI	139105,76	3322,0510
PNCCF_4 (87 UAT)	139105,76	3322,0510
BRANISTEA	46079,85	348,4238
OUG35_2 (2017)	46079,85	348,4238
BREZOAIE	235499,24	1340,4284
OUG35_1 (2016)	8460,00	42,2200
OUG35_2 (2017)	123539,58	668,0040
OUG35_3 (2018)	103499,66	630,2044
BUCIUMENI	27581,62	72,4041
OUG35_3 (2018)	27581,62	72,4041
BUTIMANU	87286,50	1079,8221
OUG35_5 (2019)	87286,50	1079,8221
COBIA	9521,48	80,3684
OUG35_3 (2018)	9521,48	80,3684
COJASCA	187152,61	1688,4447
OUG35_3 (2018)	87299,71	979,2112
OUG35_5 (2019)	99852,90	709,2335
CONTESTI	84820,40	1149,0847
OUG35_2 (2017)	11459,96	372,8215
OUG35_3 (2018)	17489,94	197,2352
OUG35_5 (2019)	55870,50	579,0280
CORBII MARI	257853,44	10652,0000
PNCCF_2 (CESAR 19)	257853,44	10652,0000
CORNATELU	37366,48	679,1309
OUG35_4 (2018)	7199,98	90,9039
OUG35_5 (2019)	30166,50	588,2270
CORNESTI	39267,94	402,3635
OUG35_2 (2017)	12957,94	140,1506
OUG35_3 (2018)	26310,00	262,2129
COSTESTII DIN VALE	21989,93	148,9465
OUG35_3 (2018)	21989,93	148,9465
DARMANESTI	23220,00	175,3060
OUG35_5 (2019)	23220,00	175,3060
DOBRA	241004,00	4784,7129
PNCCF_4 (87 UAT)	241004,00	4784,7129
DOICESTI	11100,00	55,8500

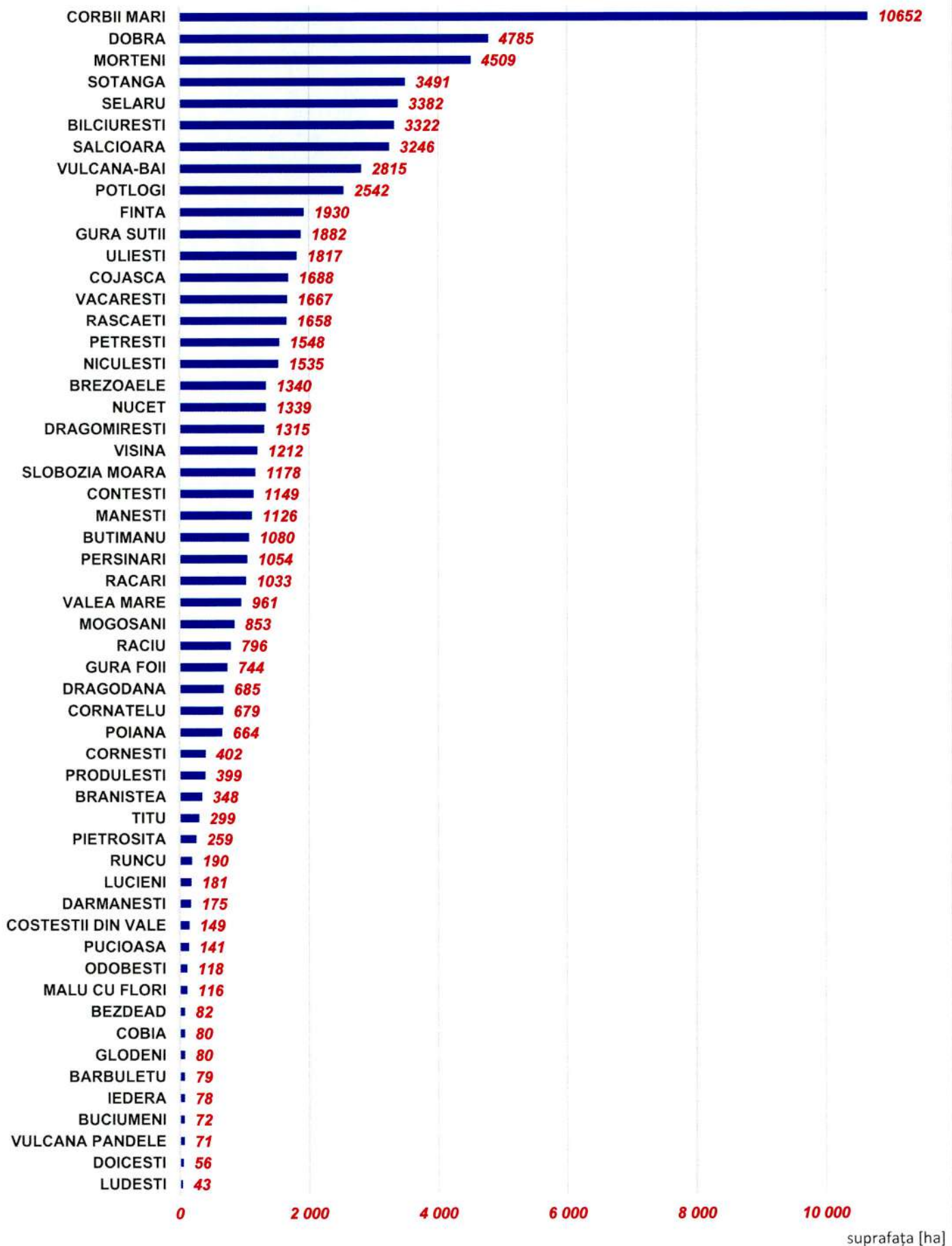
UAT	Valoare_Contracte (lei)	Suprafata imobile receptionata (ha)
OUG35_1 (2016)	11100,00	55,8500
DRAGODANA	55139,85	685,1732
OUG35_1 (2016)	8700,00	110,3200
OUG35_2 (2017)	46439,85	574,8532
DRAGOMIRESTI	219729,45	1314,8636
OUG35_1 (2016)	11721,50	55,5100
OUG35_2 (2017)	104178,30	673,5487
OUG35_3 (2018)	103829,65	585,8049
FINTA	160734,70	1929,8805
OUG35_1 (2016)	22253,00	169,0613
OUG35_3 (2018)	28739,90	309,4401
OUG35_5 (2019)	72328,20	837,3536
OUG35_6 (2019)	37413,60	614,0255
GLODENI	37909,53	80,0858
OUG35_3 (2018)	37909,53	80,0858
GURA FOII	76673,92	743,8840
OUG35_2 (2017)	16436,92	180,4842
OUG35_3 (2018)	49128,00	481,5351
OUG35_5 (2019)	11109,00	81,8647
GURA SUTII	228860,45	1882,4864
OUG35_1 (2016)	59220,00	478,5500
OUG35_2 (2017)	95481,79	851,5072
OUG35_3 (2018)	42599,86	294,3837
OUG35_5 (2019)	31558,80	258,0455
IEDERA	23204,04	77,8296
OUG35_4 (2018)	23204,04	77,8296
LUCIENI	24692,50	181,0000
OUG35_1 (2016)	24692,50	181,0000
LUDESTI	19766,99	42,5021
OUG35_2 (2017)	4200,00	12,4248
OUG35_5 (2019)	15566,99	30,0773
MALU CU FLORI	15719,95	116,3815
OUG35_2 (2017)	15719,95	116,3815
MANESTI	155650,45	1125,7114
OUG35_1 (2016)	36771,00	302,9800
OUG35_2 (2017)	68132,74	297,8739
OUG35_3 (2018)	50746,71	524,8575
MOGOSANI	75059,75	852,5269
OUG35_2 (2017)	75059,75	852,5269
MORTENI	271294,79	4508,7380
OUG35_1 (2016)	6660,00	95,9000
OUG35_2 (2017)	103698,50	1337,3721
OUG35_3 (2018)	98939,67	1662,2976
OUG35_5 (2019)	45660,30	1090,1583
OUG35_6 (2019)	16336,32	323,0100

UAT	Valoare_Contracte (lei)	Suprafata imobile receptionata (ha)
NICULESTI	106114,18	1534,6520
OUG35_2 (2017)	68072,76	1281,0833
OUG35_3 (2018)	23939,92	168,7223
OUG35_5 (2019)	14101,50	84,8464
NUCET	131219,63	1338,9969
OUG35_1 (2016)	20280,00	185,8600
OUG35_3 (2018)	110939,63	1153,1369
ODOBESTI	15720,00	118,1133
OUG35_3 (2018)	15720,00	118,1133
PERSINARI	102394,61	1053,8998
OUG35_3 (2018)	57269,81	517,2615
OUG35_5 (2019)	45124,80	536,6383
PETRESTI	115000,00	1548,3073
OUG35_2 (2017)	115000,00	1548,3073
PIETROSITA	26730,00	259,0027
OUG35_3 (2018)	26730,00	259,0027
POIANA	94131,97	663,5579
OUG35_1 (2016)	12360,00	116,2300
OUG35_2 (2017)	81771,97	547,3279
POTLOGI	262561,93	2542,4652
OUG35_1 (2016)	14040,00	82,3300
OUG35_2 (2017)	129188,31	1214,2340
OUG35_3 (2018)	61049,80	619,3851
OUG35_5 (2019)	52978,80	497,5941
OUG35_6 (2019)	5305,02	128,9220
PRODULESTI	48282,24	398,8252
OUG35_1 (2016)	10440,00	64,5900
OUG35_2 (2017)	18599,94	181,3852
OUG35_5 (2019)	19242,30	152,8500
PUCIOASA	31874,55	141,2125
OUG35_3 (2018)	31874,55	141,2125
RACARI	113089,94	1032,5165
OUG35_3 (2018)	49079,84	437,4695
OUG35_5 (2019)	64010,10	595,0470
RACIU	99780,00	796,4067
OUG35_1 (2016)	13440,00	114,4700
OUG35_2 (2017)	46200,00	381,5382
OUG35_3 (2018)	11640,00	67,1301
OUG35_5 (2019)	28500,00	233,2684
RASCAETI	126659,93	1658,2454
OUG35_1 (2016)	18060,00	220,3000
OUG35_2 (2017)	71399,93	1205,2731
OUG35_5 (2019)	37200,00	232,6723
RUNCU	41915,01	189,5885
OUG35_4 (2018)	41915,01	189,5885

UAT	Valoare_Contracte (lei)	Suprafata imobile receptionata (ha)
SALCIOARA	252173,50	3246,2332
OUG35_2 (2017)	103938,41	1445,8941
OUG35_3 (2018)	93899,69	1015,5682
OUG35_5 (2019)	54335,40	784,7709
SELARU	213039,75	3382,2150
OUG35_1 (2016)	11364,50	154,9100
OUG35_2 (2017)	130364,50	2180,1232
OUG35_3 (2018)	71310,75	1047,1818
SLOBOZIA MOARA	198679,47	1177,5191
OUG35_2 (2017)	100459,80	694,3378
OUG35_3 (2018)	98219,67	483,1813
TITU	33419,91	298,6818
OUG35_1 (2016)	6960,00	69,1300
OUG35_2 (2017)	26459,91	229,5518
ULIESTI	192577,69	1817,2990
OUG35_2 (2017)	65579,78	804,8240
OUG35_3 (2018)	57989,81	656,9453
OUG35_5 (2019)	69008,10	355,5297
VACARESTI	98884,95	1667,4687
OUG35_1 (2016)	9900,00	131,3700
OUG35_2 (2017)	62375,04	894,1220
OUG35_3 (2018)	26609,91	641,9767
VALEA MARE	66582,50	960,8515
OUG35_1 (2016)	5040,00	75,4600
OUG35_2 (2017)	53918,42	686,5747
OUG35_3 (2018)	7624,08	198,8168
VISINA	98309,70	1211,8267
OUG35_1 (2016)	7860,00	209,2000
OUG35_3 (2018)	90449,70	1002,6267
VULCANA PANDELE	23652,96	70,8686
OUG35_3 (2018)	23652,96	70,8686
VULCANA-BAI	156857,83	2815,0000
PNCCF_2 (CESAR 19)	156857,83	2815,0000
ȘOTÂNGA	705243,00	3491,0000
COFINANTARE	705243,00	3491,0000
Grand Total	6198194,98	73096,4933

JUDETUL DAMBOVITA

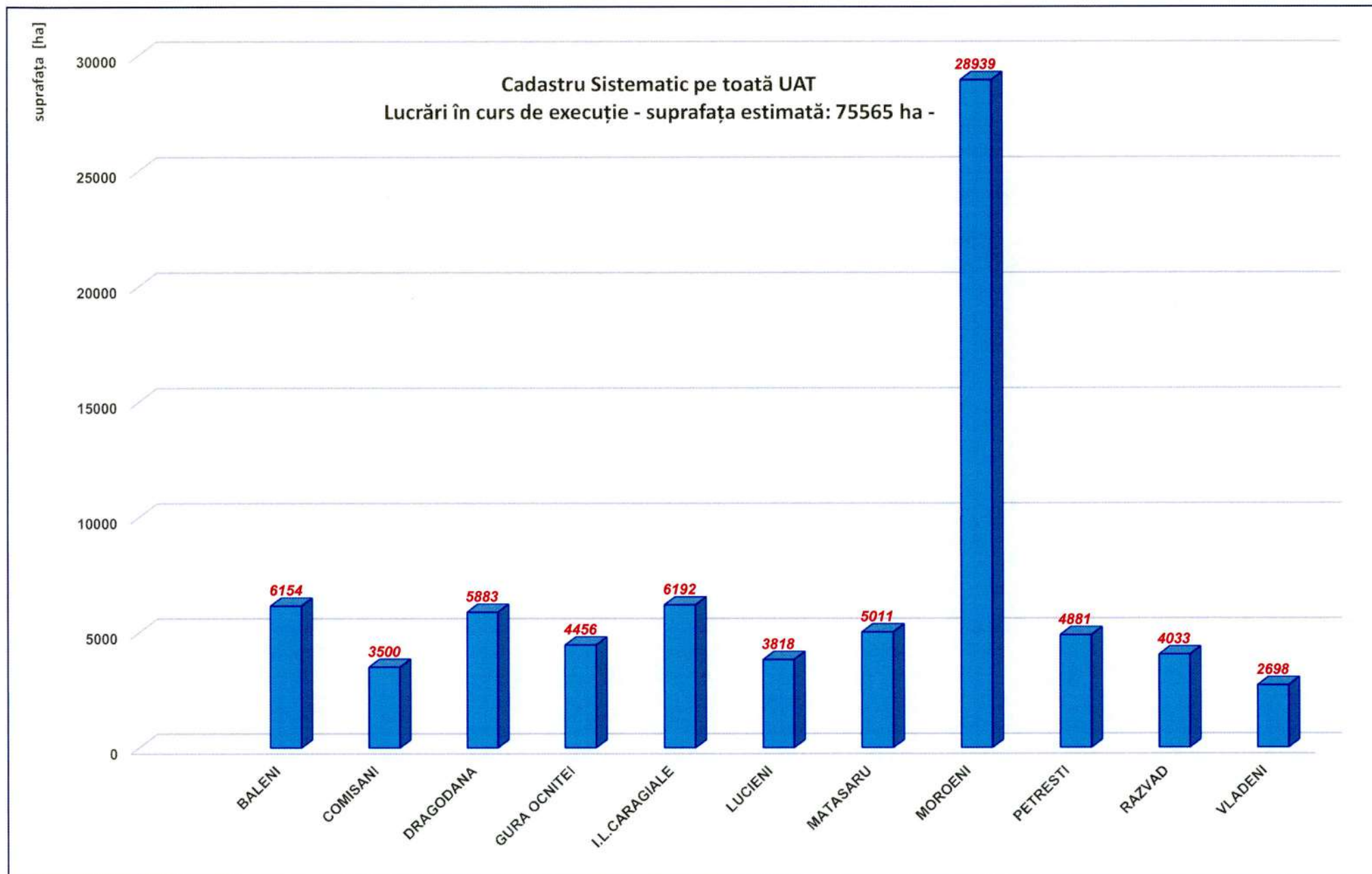
UAT-uri în care s-au executat lucrări de cadastru sistematic - suprafața [ha] -



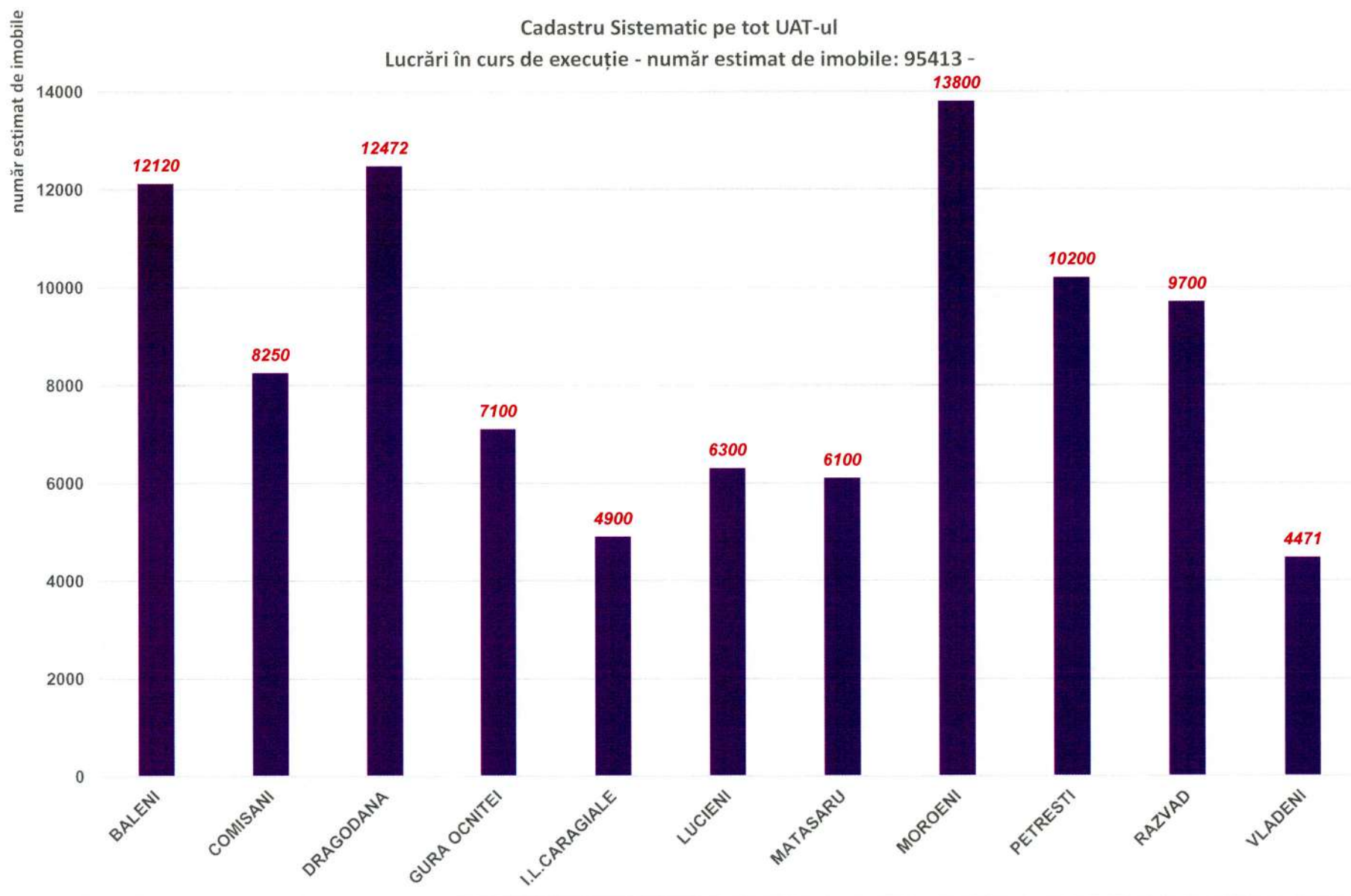
suprafața [ha]

CADASTRU SISTEMATIC IN LUCRU / UAT

Nr. Crt.	UAT	SIRUTA	Nr Contract	Data Contract	Data Finalizare	VALOARE (lei)	Sursa Finantare	Estimare Nr Imobile	Estimare Suprafata (ha)
1	BALENI	66198	6	17.10.2017	00.01.1900	1091165,74	PNCCF_4 (87 UAT)	12120	6154,00
2	MANESTI	68002	6230	07.08.2017	31.12.2021	49980,00	UAT (Fonduri Proprii)	420	30,28
3	MANESTI	68002	5711	23.07.2018	31.12.2021	95200,00	UAT (Fonduri Proprii)	800	247,85
4	MANESTI	68002	6471	04.09.2019	31.08.2022	110000,00	UAT (Fonduri Proprii)	1100	191,97
5	COMISANI	66731	4456	20.07.2016	31.12.2021	1372047,00	UAT (Fonduri Proprii)	8250	3499,51
6	LUDESTI	67835	5213	17.07.2019	31.12.2021	62475,00	UAT (Fonduri Proprii)	350	86,89
7	GURA SUTII	67648	8101	06.08.2019	31.12.2022	89250,00	UAT (Fonduri Proprii)	500	277,95
8	DRAGODANA	67327	6726	18.02.2020	06.09.2021	901257,21	POR_3 (20 UAT)	12472	5883,45
9	I.L.CARAGIALE	67737	6652	17.02.2020	05.09.2021	949576,02	POR_3 (20 UAT)	4900	6192,00
10	VLADENI	179711	6940	18.02.2020	08.07.2021	442668,04	POR_3 (20 UAT)	4471	2698,41
11	MOROENI	68182	42199	15.09.2020	30.12.2022	4373551,07	POR_5 (33 UAT)	13800	28939,00
12	GURA OCNITEI	67595	27589	23.06.2021	05.02.2023	965080,48	POR_7 (99 UAT)	7100	4456,00
13	LUCIENI	67773	27587	23.06.2021	31.01.2023	634397,73	POR_7 (99 UAT)	6300	3818,00
14	PETRESTI	65752	27698	23.06.2021	05.02.2023	975809,52	POR_7 (99 UAT)	10200	4881,00
15	RAZVAD	65431	27699	23.06.2021	05.02.2023	1123029,18	POR_7 (99 UAT)	9700	4033,00
16	MATASARU	68048	27622	23.06.2021	05.02.2023	828869,51	POR_7 (99 UAT)	6100	5011,00
17	PIETROSITA	68404	3987	28.09.2021	28.03.2023	120000,00	UAT (Fonduri Proprii)	480	101,72
17	17	17	17	17	17	14184356,50	17	99063	76502,03



Cadastru Sistematic pe tot UAT-ul
Lucrări în curs de execuție - număr estimat de imobile: 95413 -

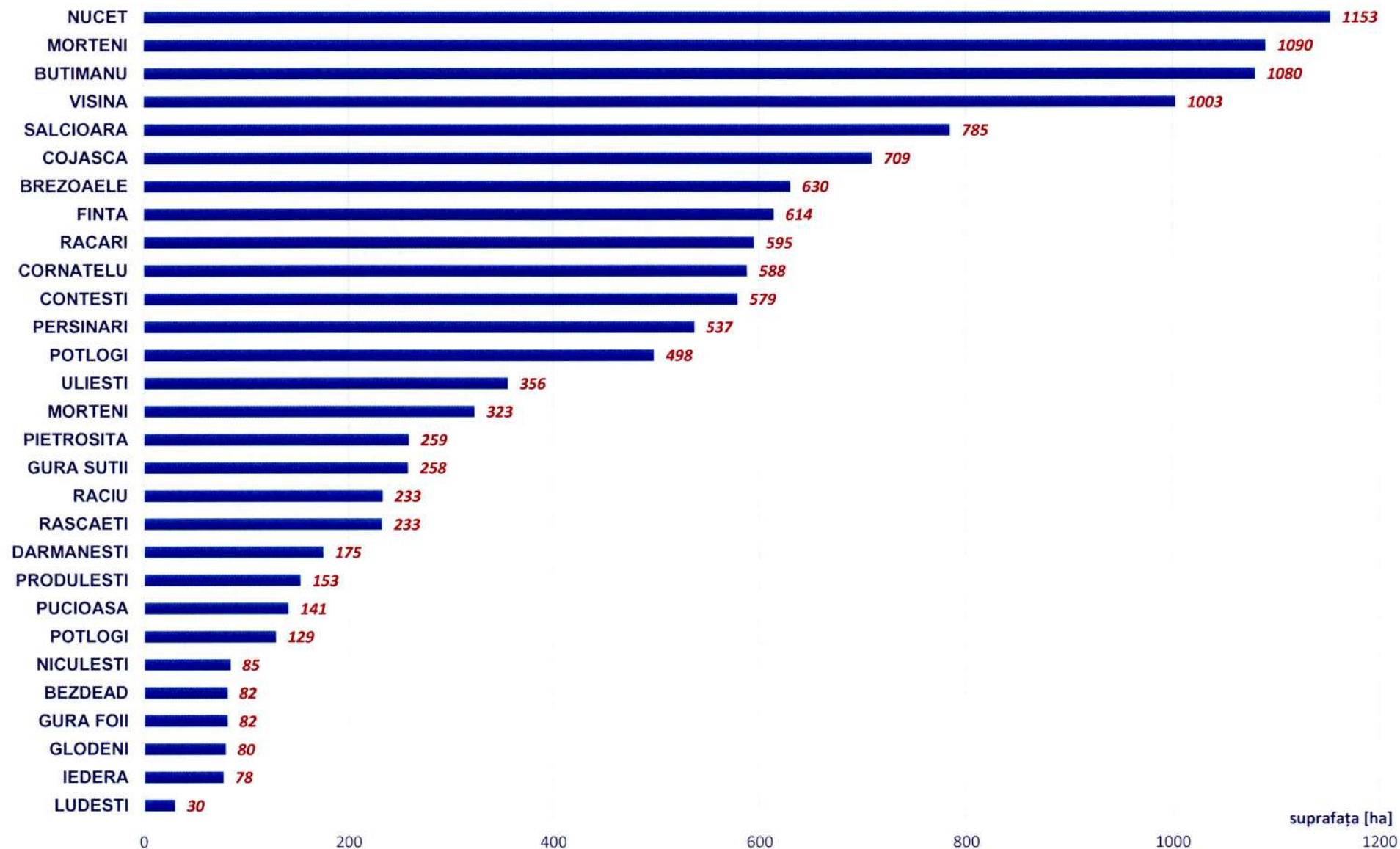


Realizări cadastru sistematic anul 2021 la data de 15.11.2021

Nr. Crt.	UAT	SIRUTA	Numar Factura	Data Factura	Data Platii	Valoare plată (lei)	Sum_sup Imob Receptionat a (ha)
1	BEZDEAD	66330	10428	13.04.2021	20.04.2021	19680,91	81,93
2	BREZOAEE	101341	720	08.04.2021	28.04.2021	103499,66	630,20
3	BUTIMANU	101564	510	21.07.2021	11.08.2021	87286,50	1079,82
4	COJASCA	66697	442	24.08.2021	27.08.2021	99852,90	709,23
5	CONTESTI	66768	1836265	21.07.2021	26.07.2021	55870,50	579,03
6	CORNATELU	66955	421	17.03.2021	19.03.2021	30166,50	588,23
7	DARMANESTI	67256	32	23.08.2021	27.08.2021	23220,00	175,31
8	FINTA	67470	514	26.07.2021	11.08.2021	37413,60	614,03
9	GLODENI	67522	424	21.04.2021	26.04.2021	37909,53	80,09
10	GURA FOII	65707	10	13.04.2021	28.04.2021	11109,00	81,86
11	GURA SUTII	67648	509	21.07.2021	11.08.2021	31558,80	258,05
12	IEDERA	65869	469	12.04.2021	27.04.2021	23204,04	77,83
13	LUDESTI	67835	435	07.04.2021	22.04.2021	15566,99	30,08
14	MORTENI	68253	420	15.03.2021	18.03.2021	45660,30	1090,16
15	MORTENI	68253	5101	21.07.2021	11.08.2021	16336,32	323,01
16	NICULESTI	104387	521	30.07.2021	11.08.2021	14101,50	84,85
17	NUCET	68280	417	22.03.2021	24.03.2021	110939,63	1153,14
18	PERSINARI	179935	520	30.07.2021	11.08.2021	45124,80	536,64
19	PIETROSITA	68404	547	12.04.2021	27.04.2021	26730,00	259,00
20	POTLOGI	68468	434	07.04.2021	20.04.2021	52978,80	497,59
21	POTLOGI	68468	500	07.07.2021	11.08.2021	5305,02	128,92
22	PRODULESTI	68529	438	05.08.2021	11.08.2021	19242,30	152,85
23	PUCIOASA	65921	423	19.04.2021	22.04.2021	31874,55	141,21
24	RACARI	68627	1836112	12.04.2021	23.04.2021	64010,10	595,05
25	RACIU	179891	59	10.08.2021	13.08.2021	28500,00	233,27
26	RASCAETI	179926	1	05.08.2021	11.08.2021	37200,00	232,67
27	SALCIOARA	68789	513	26.07.2021	11.08.2021	54335,40	784,77
28	ULIESTI	68976	2354	06.04.2021	23.04.2021	69008,10	355,53
29	VISINA	69330	2997	15.04.2021	26.04.2021	90449,70	1002,63

29 29 29 29 29 1288135,45 12556,9611

Realizări cadastru sistematic anul 2021 (suprafață - la data de 15.11.2021)



SITUATIA CONTRACTELOR FINANTARE 7

Nr. Crt.	UAT	SIRUTA	Suma solicitata	Nr. Solicitare finantare	Data solicitare finantare	Nr. CS	Data CS	Nr. Estimat imobile	Suma contract servicii (lei)	Suprafata totala sectoare (ha)
1	ANINOASA	65379	155000	7071	06.08.2021	10525	05.10.2021	838	106531,66	303,73
2	BĂRBULEȚU	66223	100000	6949	03.08.2021	5790	30.09.2021	312	49761,60	123,00
3	BEZDEAD	66330	160000	6624	22.07.2021	8009	17.09.2021	743	112579,94	176,13
4	BRANIȘTEA	66152	160000	8406	16.09.2021	7853	10.11.2021	1340	133946,40	56,16
5	BREZOELE	101341	160000	8260	13.09.2021	26	12.11.2021	1250	144142,32	499,67
6	BUCIUMENI	66438	160000	7197	11.08.2021	10538	27.09.2021	680	152538,96	128,48
7	COBIA	66580	160000	8409	16.09.2021	5589	15.11.2021	200	30897,60	75,90
8	COJASCA	66697	150000	8432	17.09.2021	12168	03.11.2021	620	100359,84	202,24
9	CONEȘTI	66768	100000	8309	14.09.2021	8407	02.11.2021	600	60135,94	733,61
10	CORNĂȚELU	66955	160000	6770	28.07.2021	3203	24.09.2021	1102	111595,34	1253,08
11	CORNEȘTI	67014	120000	6717	26.07.2021	11703	24.09.2021	950	97944,00	454,36
12	COSTEȘȚII DIN VALE	67121	90000	8320	14.09.2021	10890	28.10.2021	870	86965,20	415,56
13	CRÂNGURILE	67167	160000	8264	13.09.2021	9580	04.11.2021	932	112035,17	852,27
14	DOICEȘTI	65413	100000	8148	09.09.2021	7717	01.10.2021	450	51729,30	84,86
15	DRAGOMIREȘTI	67407	160000	7423	18.08.2021	11462	11.10.2021	780	121631,33	171,33
16	FIENI	65609	160000	8346	15.09.2021	14927	09.11.2021	235	38997,00	62,85
17	FINTA	67470	160000	6811	29.07.2021	6194	28.09.2021	620	81167,52	405,04
18	GĂEȘTI	65681	120000	8329	15.09.2021	20000	11.11.2021	1141	100077,60	759,51
19	GLODENI	67522	160000	6772	28.07.2021	5994	22.09.2021	692	109696,10	226,82
20	GURA FOII	65707	100000	8419	16.09.2021	5396	01.11.2021	395	56301,00	189,40
21	GURA ȘUȚII	67648	160000	7846	01.09.2021	8301	18.10.2021	450	60175,92	124,42
22	LUDEȘTI	67835	160000	6691	26.07.2021	5737	22.09.2021	677	12662,31	243,73
23	MALU CU FLORI	67942	100000	8293	14.09.2021	6441	12.11.2021	112	23270,68	58,32
24	MORTENI	68253	160000	6951	03.08.2021	24	30.09.2021	605	98060,76	210,33
25	NICULEȘTI	104387	160000	8237	13.09.2021	6884	09.11.2021	672	141703,30	365,12
26	NUCET	68280	100000	6807	29.07.2021	9932	24.09.2021	700	89164,32	458,51
27	POIANA	68431	150000	8215	10.09.2021	6373	05.11.2021	1199	100716,00	549,77
28	POTLOGI	68468	160000	8318	15.09.2021	11698	15.10.2021	440	80767,68	239,36
29	PRODULEȘTI	68529	160000	8270	13.09.2021	8528	10.11.2021	1270	144862,03	37,72
30	RĂCARI	68627	100000	7966	03.09.2021	11878	29.10.2021		99850,04	453,05
31	RUNCU	68716	100000	6764	28.07.2021	9160	24.09.2021	400	99960,00	139,18
32	SĂLCIOARA	68789	160000	6585	21.07.2021	7635	17.09.2021	788	149460,19	261,29
33	ȘELARU	68887	160000	7321	16.08.2021	5149	13.10.2021	1259	140243,88	1063,54
34	TĂRTĂȘEȘTI	105534	160000	6775	28.07.2021	9582	23.09.2021	930	108156,72	660,40
35	TĂRGOVIȘTE	65342	90000	8223	10.09.2021	38607	20.10.2021	566	56577,36	356,38
36	TITU	66081	100000	8221	10.09.2021	16592	01.11.2021	438	44622,14	228,71
37	ULIEȘTI	68976	66000	6729	27.07.2021	6914	16.09.2021	769	63774,48	672,54
38	VĂCĂREȘTI	69250	160000	8354	15.09.2021	7588	12.11.2021	750	140543,76	261,10
39	VÂRFURI	69447	130000	8424	16.09.2021	7401	10.11.2021	515	87889,83	146,87
40	VULCANA-PANDELE	179640	160000	6901	02.08.2021	7828	28.09.2021	677	125264,87	309,34

40 40 5491000 40 40 40 40 27967 3726760,09 14013,68